



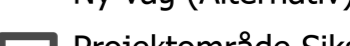




# BILAGA A - PARKLAYOUT

## TECKENFÖRKLARING

-  Layout
-  Etableringsområde
-  Befintlig väg
-  Ny väg
-  Ny väg (Alternativ)
-  Projektområde Siksberget

SWEREF99 TM		
Verksnummer	X-koordinat	Y-koordinat
1	513 799	6 682 179
2	514 389	6 681 913
3	513 819	6 681 119
4	514 159	6 680 359
5	515 019	6 680 379
6	515 059	6 679 379
7	515 259	6 678 859
8	514 299	6 679 779
9	516 959	6 681 219
10	516 935	6 680 237
11	517 274	6 679 786
12	517 781	6 679 325
13	518 499	6 679 179
14	516 934	6 678 984
15	517 643	6 678 682
16	518 779	6 678 699
17	518 019	6 678 099
18	518 146	6 677 376
19	518 219	6 676 779
20	518 555	6 676 331



Skala (A3): 1:32 000 Copyright © Lantmäteriet

